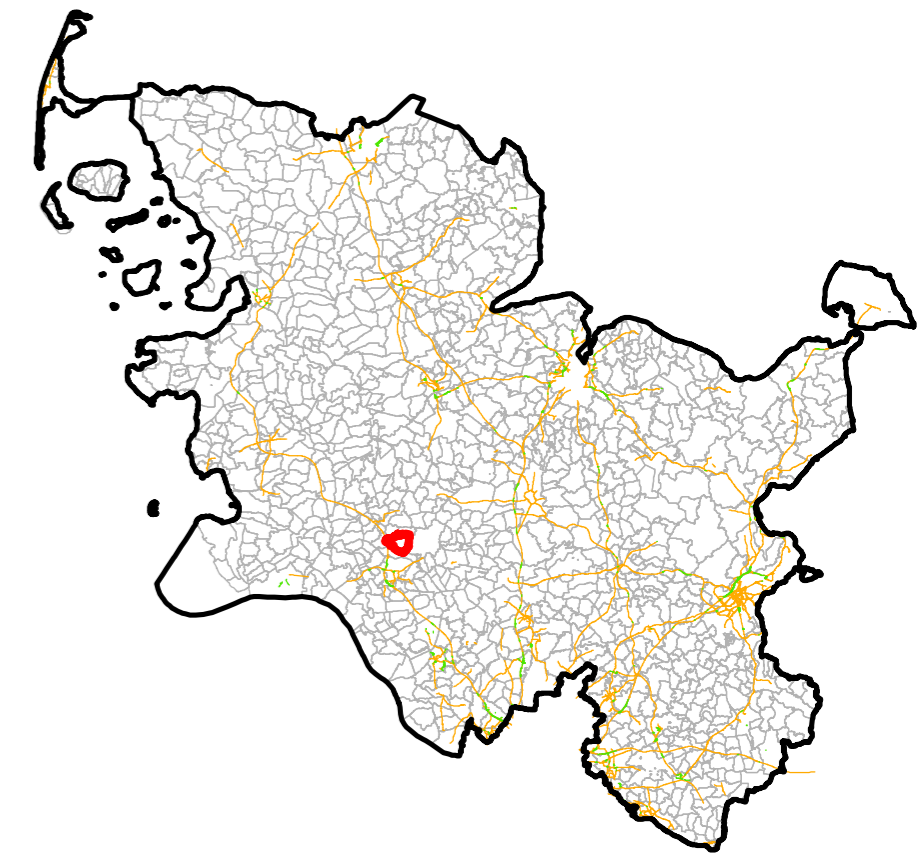












# Hohenaspe Steinburg

Gemeindeübersicht

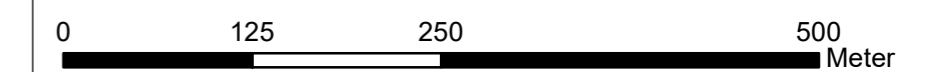


## Straßenlärm - 24 Stunden-Pegel $L_{DEN}$ in dB(A)

Berechnungshöhe: 4 m über Gelände  
 Berechnungsraster: 10 m x 10 m  
 Berechnungsprogramm: IMMI 2021

- |   |                    |   |                          |
|---|--------------------|---|--------------------------|
|  | ab 75 dB(A)        |  | Landesgrenze             |
|  | ab 70 bis 74 dB(A) |  | Gemeindegrenzen          |
|  | ab 65 bis 69 dB(A) |  | Lärmschutzwand           |
|  | ab 60 bis 64 dB(A) |  | Hauptverkehrsstraße      |
|  | ab 55 bis 59 dB(A) |  | Gemeindegrenze Hohenaspe |

## Lärmkartierung zur Umsetzung der Umgebungslärmrichtlinie 2002/49/EG in Schleswig-Holstein



Koordinatensystem: ETRS 1989 - UTM Zone 32N

Kartengrundlage: DTK25

Erstellungsdatum: 17.11.2022

Auftraggeber:

Landesamt für Landwirtschaft,  
Umwelt und ländliche Räume  
Schleswig-Holstein



Auftragnehmer:

LÄRMKONTOR GmbH  
Altonaer Poststraße 13b  
22767 Hamburg

